



## Notificatie van Tocht (NvT) - "Zeilen Markerwaddenrally" (versie v1.1) Zaterdag 19 augustus 2023

### Algemeen

- De Zeilen Markerwaddenrally is een prestatie zeiltocht, geen zeilwedstrijd op het scherpst van de snede.
- Tijdens de tocht gelden de normale regels van het Binnenvaartpolitiereglement (BPR).
- Net als bij een persoonlijke zeiltocht zijn de eigenaar, schipper en de bemanning zelf verantwoordelijk voor het jacht en haar eigendommen.
- Deelnemende jachten moeten verzekerd zijn met een WA-dekking van minimaal 1 miljoen euro. Eventuele schade wordt tussen de betrokken schippers en met de eigen verzekeringen geregeld.
- Het organiserend comité draagt alleen zorg voor elementen als een start- en finishlijn en draagt geen verantwoordelijkheid voor letsel, schade of enig ander ongerief.

### Deelnemende zeiljachten

- Elk jacht moet voldoen aan de minimale eisen van zeil- en persoonlijke veiligheid volgens goed zeemanschap en zeewaardigheid.
- De jachten die aan deze tocht kunnen meedoen zijn jachten met een overall lengte van 7 tot 15 meter, vanwege de lengte van de tocht en de ligplekken in de haven.
- Open zeilboten zijn uitgesloten van deelname tenzij na overleg met het comité.

### Minimale eisen aan elk deelnemend jacht

- Degelijk functionerende motor
- Reddingsvest voor iedere opvarende; met het advies om deze tijdens de tocht te dragen
- Brandblusappar(a)at(en)
- Recente waterkaart en navigatiemiddelen
- Bilge pomp
- Reddingsmiddelen als reddingsboei en reddingslijn

### Palaver

- Het palaver vindt plaats op vrijdagavond 18 augustus 2023 om 21:00 uur in het clubhuis H2IJ
- Elke schipper die het palaver heeft gemist meldt zich voor 19 augustus 07:00 uur bij het comité op de steiger van de jachthaven IJburg.

### Communicatie

- Tijdens de rally wordt een Whatsapp groep gebruikt voor mededelingen van het comité, voor het doorsturen van foto's voor de fotocampioenschap en voor sociaal verkeer. Van ieder deelnemend jacht zit er in principe één persoon in deze groep. Uitsluiting van de start zal ook in deze groep worden meegedeeld.
- Tijdens de rally kan het comité aanvullend gebruik maken van de marifoon, bijvoorbeeld bij bijzondere omstandigheden (weer, nood, afbreken). De deelnemers worden dan aangeroepen op kanaal 10 met het verzoek over te schakelen naar kanaal 72, 77 of 88 waar de informatie zal worden doorgegeven.



## De tocht gaat toch altijd door?

- De zeiltocht zal doorgaan bij geschikte weersomstandigheden. Wat “geschikt” wordt geacht zal voor elk jacht anders zijn. Er is hierin geen goede of slechte beslissing. Het staat elk jacht dus vrij te beslissen wel of niet uit te varen, rekening houdend met de vaardigheid van het zeiljacht en haar bemanning.
- In algemene zin geldt dat, indien Teletekst de windvoorspelling van 7 Bft of hoger afgeeft voor het Zuidelijk IJsselmeer/Markermeer/District Marken of als het bladstil is, de zeiltocht afgelast zal worden.
- Aanvullend is er de afspraak dat indien sprake is van dusdanige mist dat de sluis niet zichtbaar is vanaf de steiger, de zeiltocht helaas niet door kan gaan.
- Bij afgelasting zal er gezamenlijk een spontaan plan B worden gevormd met de aanwezigen om er een gezellige dag van te maken.
- LET OP; het gezamenlijk diner gaat altijd door, weer of geen weer!!

## Baan

- De volledige baan staat bekend als “Zeilen Markerwaddenrally”. De deelnemers dienen hierbij rond de Markerwadden te varen, in willekeurige richting. De totale afstand van start tot finish is ongeveer 40 zeemijl. Zie bijlage 1 voor de locatie van de Markerwadden.
- Een deelnemer kan kiezen voor een kortere baan indien de volledige baan te lang gaat duren. De kortere baan wordt “Zeilen Richting Markerwadden” genoemd en gaat rond de ton EA-2 en de ton Sport-J, in willekeurige volgorde. De totale afstand van start tot finish is ongeveer 22 zeemijl. Zie bijlage 2 voor een weergave van de twee banen.
- Deelnemers dienen de gevaren baan en gekozen richting op de zeilverklaring in te vullen. Zie paragraaf Zeilverklaring hieronder.
- Tot 5 knopen wind of twijfelachtig weer varen alle deelnemers de baan “Zeilen Richting Markerwadden” zodat een tijdige finish voor iedereen tot de mogelijkheden behoort.
- De baan kan door het comité verder worden ingekort als de weersomstandigheden dat vereisen. De deelnemers zullen hiervoor tijdens het palaver worden ingelicht.
- Deelnemers dienen zelf in de gaten te houden of tijdige terugkeer in de haven haalbaar is (voor 19:00), en op tijd de weg terug in te zetten.

## (Verplichte) Activiteiten onderweg

- Dit onderdeel geldt alleen voor de officieel gestarte deelnemende jachten.
- Indien de baan “Zeilen Markerwaddenrally” wordt gevaren is het bewijs van volbrenging van de complete route een foto van de Markerwadden. Punten kunnen gescoord worden voor de mooiste foto indien aan de volgende eisen wordt voldaan waarbij creativiteit loont:
  - Markerwadden en boei MW-R of een van naastgelegen boeien staat erop
  - WVJ-wimpel en de Zeilen wimpel staan erop
  - Een artistieke grappige compositie
- Indien de baan “Zeilen Richting Markerwadden” wordt gevaren is het bewijs van volbrenging van de complete route een foto van EA-2. Punten kunnen gescoord worden voor de mooiste foto indien aan de volgende eisen wordt voldaan waarbij creativiteit loont:
  - EA-2 staat erop
  - WVJ-wimpel en de Zeilen wimpel staan erop
  - Een artistieke grappige compositie



- Benodigd is een (1) foto gedurende het rondenvan de Markerwadden of EA-2 (afhankelijk van de gekozen route) per deelnemend jacht. Deel alleen je mooiste exemplaar die tevens mee gaat dingen voor de meeste punten en dus een prijs kan verdienen. Stuur de foto van bewijs voor de gekozen route naar de WhatsApp groep, de eerste ingezonden foto per deelnemend jacht is geldend als bewijs. Vergeet het dus niet!
- Heb je meer mooie foto's van jullie tocht?! Deze kunnen altijd gedeeld worden op de Facebook pagina "[Zeilen Markerwaddenrally](#)". LIKE de pagina vooraf zodat je gedurende de tocht niks mist van de updates.

## Motorgebruik

- Tijdens de tocht mag de motor niet gebruikt worden en mag het jacht niet vastgemaakt worden aan de wal of remmingwerk. Ook ankeren is niet toegestaan.
- Indien handelen als bovenstaand noodzakelijk wordt geacht in het belang van de veiligheid en/of bij hulpverlening aan andere vaartuigen of personen te water dan dient dit te worden vermeld op de "zeilverklaring" zoals bijgevoegd als bijlage 5.
- De motor mag wel kortstondig gebruikt worden voor het achteruitvaren om zodoende het verzamelde wier onder de boot te kunnen verwijderen, dit dient te worden vermeld op de "zeilverklaring" (bijlage 5).

## Start

- De start is opgedeeld in twee gelijke groepen waarbij de jachten op basis van het SW-getal.
- De geplande start van de groep met kleinere jachten is om 08:15 uur.
- De geplande start van de groep met grotere jachten is om 08:45 uur.
- 5 minuten voor de start mag de motor niet meer worden gebruikt, dit om een sportieve zeilende start te garanderen.
- Het geven van wel/geen startsein zal tijdens het palaver worden meegedeeld.
- Indien er geen startsein wordt gegeven is het deelnemend jacht zelf verantwoordelijk voor het starten op het juiste tijdstip.
- De startlijn bevindt zich tussen twee oranje boeien ten westen van de P9. Gestart zal worden met een geschatte koers van 039-053 graden (zie bijlage 4).
- Direct voorafgaand aan de start mag er niet in de vaargeul Amsterdam/Lelystad gevaren worden, blijf voor en na de start ten westen van de lijn P5-P9. Indien deze regel gebroken wordt is het deelnemende jacht gediskwalificeerd.

## Te vroeg starten

- Het deelnemende jacht dat in zijn eigen startgroep te vroeg is gestart is officieel niet gestart. Het jacht kan opnieuw starten door om de startlijn te zeilen en de startlijn opnieuw in de juiste richting te passeren.
- De te vroeg door de startlijn gevaren jacht(en) krijgen een straf in de vorm van 10 minuten op de gezeilde tijd. Deze vermeerdering van de gezeilde tijd zal door het organiserend comité worden opgelegd.



## **Te laat starten**

- Een jacht mag tot uiterlijk 15 minuten na de start van de betreffende startgroep starten, elk jacht dat dan nog niet aan de startlijn verschenen is, is uitgesloten van officiële deelname.
- Indien een jacht van de eerste startgroep zijn start heeft gemist dan kan hij er zelf voor kiezen om met de tweede startgroep mee te starten.
- Elk jacht dat zich niet of niet op tijd aan de startlijn meldt zal uitgesloten worden van vermelding op de einduitslag.
- Jachten gestart die nadien toch deelnemen zijn niet door het startschip als deelnemer geregistreerd. Schippers kunnen desgewenst op eigen gelegenheid de tocht naar de Markerwadden ondernemen.
- De snelheidsprijs geldt voor alle officieel gestarte jachten. Voor de creativiteitsprijzen (foto ronding Markerwadden of EA-2) is de starttijd niet van invloed.

## **Terugtrekken**

- Mocht de situatie zich voordoen dat een jacht besluit ondanks aanmelding niet aan de tocht mee te doen, dan dient officiële afmelding plaats te vinden bij het comité zodat helder is welke jachten zich aan de start gaan melden.
- Indien een jacht zich onverhoopt terugtrekt van afronden van de tocht na de start, dan is het verplicht zich officieel af te melden bij het comité inclusief reden en de nieuwe bestemming van het deelnemende jacht. Hiervoor kan de WhatsApp groep worden gebruikt.

## **Protesten**

- Eventuele protesten moeten indien mogelijk direct na het plaatsvinden van de gebeurtenis op het water worden afgehandeld.
- De boot die protest aantekent moet een rode vlag (of iets wat daarop lijkt; een rode zakdoek mag dus ook) tonen en via de WhatsApp groep het andere jacht plus het comité laten weten wat de aard van het protest is.
- Het aangeklaagde jacht moet dan - als het protest daar aan boord terecht wordt gevonden - een 360 graden rondje varen.
- Protestbehandeling door het comité na afloop is niet voorzien. Blijvende grieven kunnen aan de bar worden afgehandeld.

## **Finish**

- De finishlijn bevindt zich tussen twee oranje boeien ten westen van de P9.
- Mocht het zo zijn dat er geen finishlijn ligt dan dient het finishende jacht de locatie via WhatsApp te delen na het passeren van de finishlijn plus een foto van de P9.
- Officieel gestarte deelnemers hebben ongeacht de startgroep tot uiterlijk 18:30 uur om de finish te passeren, als een finishschip niet aanwezig is dan dient een foto van de ton P9 plus de finishtijd als onderschrift met vermelding van de bootnaam als bewijs van finish.
- Elk jacht dat finisht terwijl het finishschip present is, krijgt een finishsignaal te horen wanneer de finishlijn gepasseerd wordt, waarbij de tijd van finishen genoteerd wordt.

## **Te laat finishen**

- Indien een deelnemer na 18:30 uur Nederlandse zomertijd de finish passeert, is het te laat voor opname in de uitslag van de snelste tijden rangorde en zal om die reden met een DNF in de uitslag komt te staan.



## Steigerborrel

- De jachten die gefinisht zijn kunnen op de steiger zelf een spontane steigerborrel laten ontstaan in afwachting van de andere jachten.
- Vanaf 14:30 uur is de bar in het clubhuis H2IJ geopend.

## Zeilverklaring

- Bijgevoegd is bijlage 5 genaamd "Zeilverklaring".
- Elk deelnemend jacht dient zo spoedig mogelijk, doch uiterlijk 19:20, na binnenkomst in de jachthaven een duidelijk en volledig ingevulde zeilverklaring bij het comité in te leveren.
- Niet juist ingevulde verklaringen kunnen leiden tot diskwalificatie.
- Het comité bevindt zich in de jachthaven en/of clubhuis H2IJ, indien een andere locatie gekozen wordt zal dit tijdens het palaver of via de WhatsApp groep gedeeld worden.
- Het comité beoordeelt de gegevens na binnenkomst van alle deelnemers en zal het evt. besluit tot diskwalificatie van een deelnemend jacht toelichten tijdens de prijsuitreiking.

## Prijsuitreiking

- De prijsuitreiking vindt plaats om 21:30 uur op het terras van het clubhuis H2IJ.
- Direct aansluitend op de prijsuitreiking start de muziek op deze feestelijke avond waar crew, opstappers, andere zeilmaten en leden van Watersport Vereniging IJburg zijn uitgenodigd.

## Prijzen

- Er is een prijs voor het snelste jacht op basis van de gecorrigeerde gezeilde tijd, berekend volgens de hieronder beschreven methode. Dit geldt voor zowel "Zeilen Markerwaddenrally" als "Zeilen Richting Markerwadden".
- Er is een fotoprijs voor de mooiste foto van de ronding van de Markerwadden of EA-2 afhankelijk van de gevaren baan door het deelnemende jacht.
- Er is een poedelprijs voor de laatste binnenkomer of de deelnemer met de meeste pech afhankelijk van wat zich voordoet gedurende de tocht.

## Vaststellen uitslag

- De berekening vindt plaats door gebruik te maken van het SW-getal van het deelnemend jacht.
- Indien er van een deelnemend jacht geen SW bekend is, dan zal deze door het zeilcomité kosteloos worden vastgesteld.
- Er worden geen correctfactoren toegepast om van het basis SW-getal een SW-getal te formeren voor het deelnemende jacht op basis van haar bouw, layout, zeilen aan boord. Uitgangspunt is dus het basis SW-getal wat maakt dat boten niet individueel in kaart gebracht zullen gaan worden.
- De formule die gehanteerd wordt is "Gecorrigeerde tijd = Gezeilde tijd × 100 / SW-getal"
  - De gezeilde tijd is de tijd die verlopen is tussen start en finish
  - Het SW-getal is het getal dat voor dat boottype en lengte geldt
  - De gezeilde tijden van alle boten worden met de formule gecorrigeerd en de gecorrigeerde tijden worden gebruikt om de uitslag van de rally te bepalen.
- De berekening wordt toegepast bij zowel "Zeilen Markerwaddenrally" als "Zeilen Richting Markerwadden".

**HET COMITÉ WENST U EN UW BEMANNING VEEL SUCCES EN ZEILPLEZIER!**

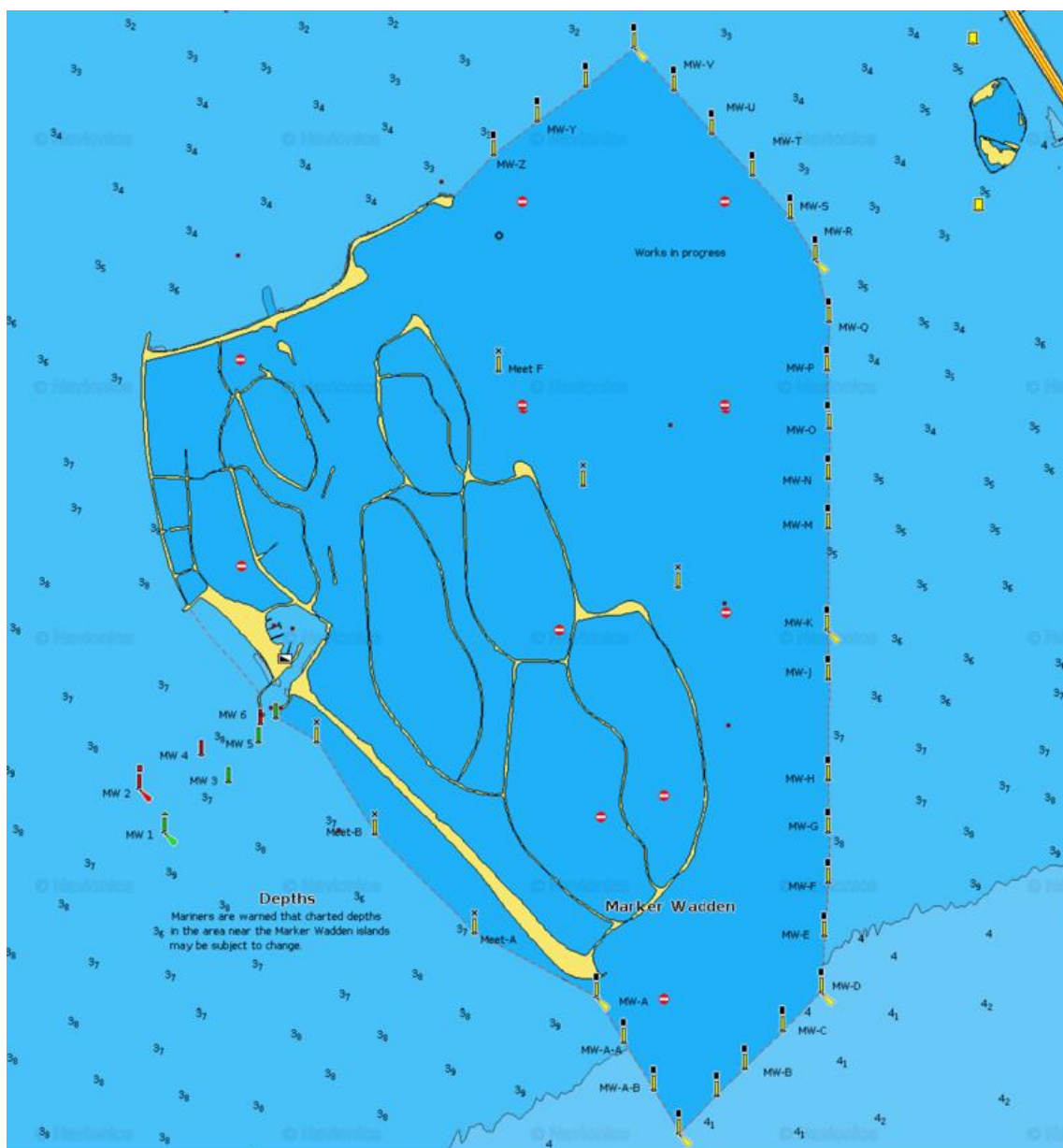


## Bijlage 1

De coördinaten van het werkgebied rond de Markerwadden zijn:

MW-N is de meest noordelijke werkboei	MW-Z-G is de meest zuidelijke werkboei
Name: MW-W	Name: MW-A-C
Latitude: 52° 36' 869' N	Latitude: 52° 33' 411' N
Longitude: 5° 23' 952' E	Longitude: 5° 24' 180' E
Spar Geel, Fl.3 Y.10S	Spar Geel, Fl.3 Y.10S

De Markerwadden worden omgeven door werkboeien, deze dienen aan de juiste zijde gehouden te worden en doorkruisen van het betonde gebied is verboden.

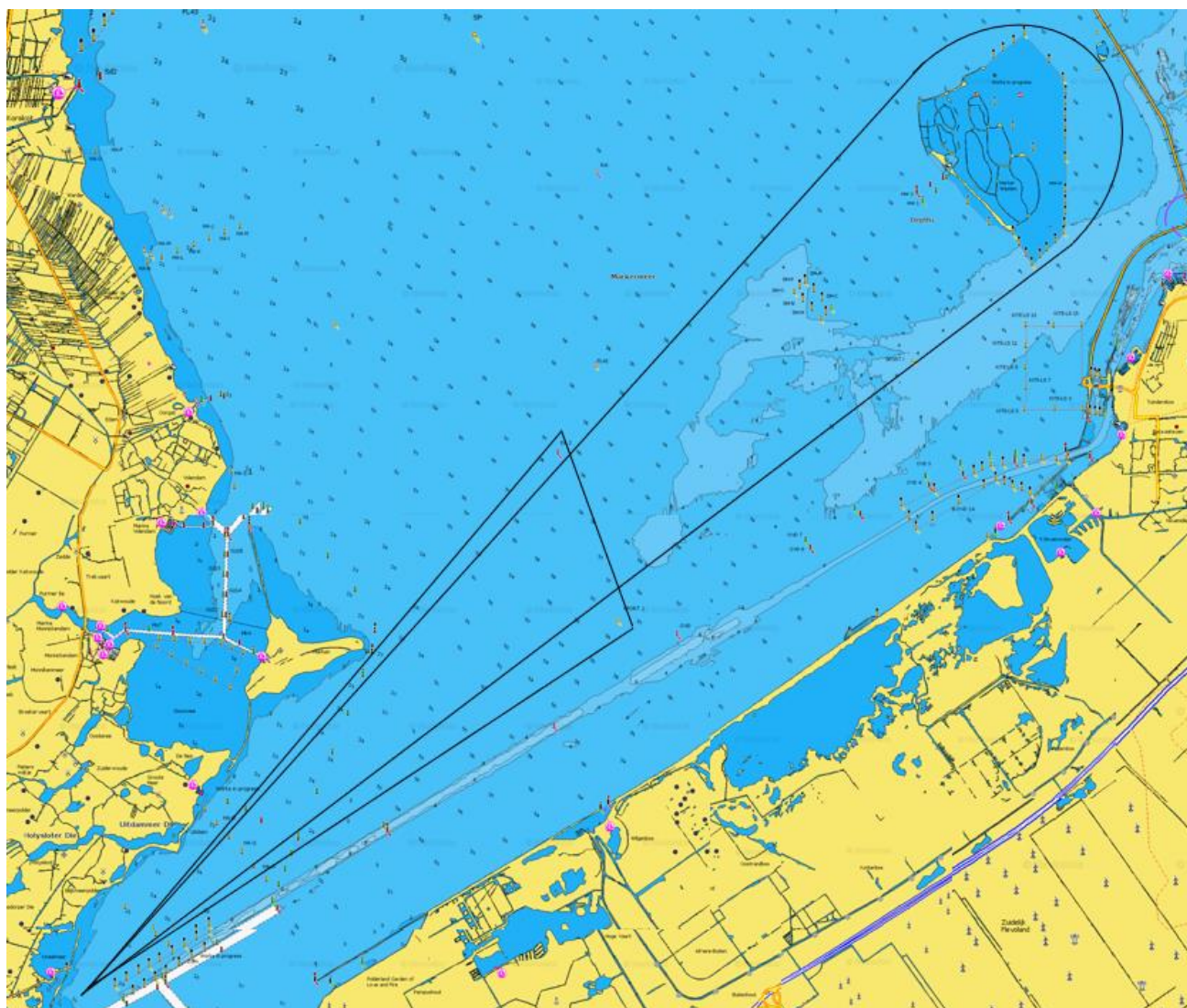






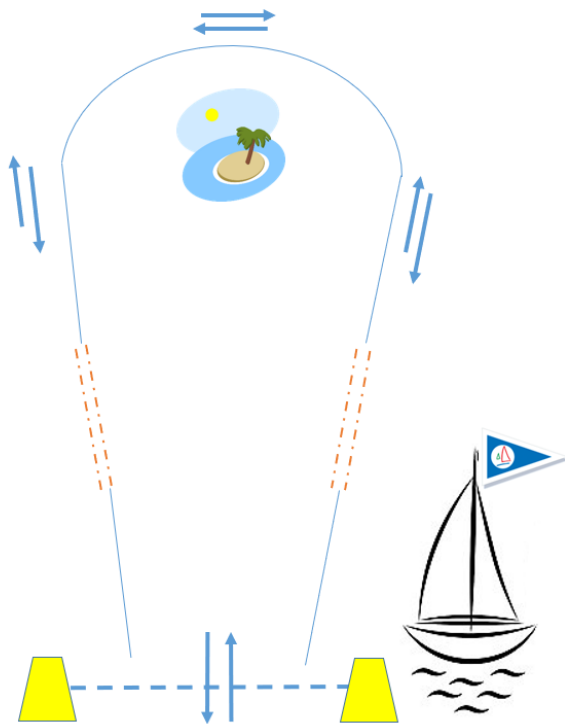
## Bijlage 2

Zie hieronder de visuele weergave van de banen Zeilen Markerwaddenrally en Zeilen Richting Markerwadden.

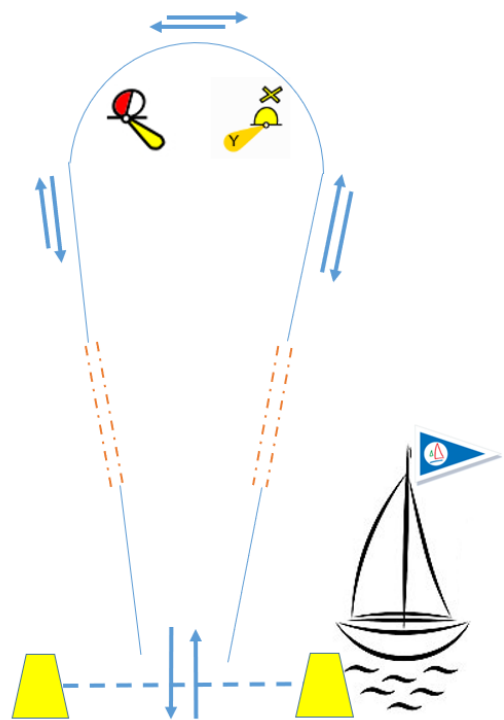


## Bijlage 3

Zie hieronder de visuele weergave van de baanrondingen.



*Figuur 1*  
Zeilen Markerwaddenrally



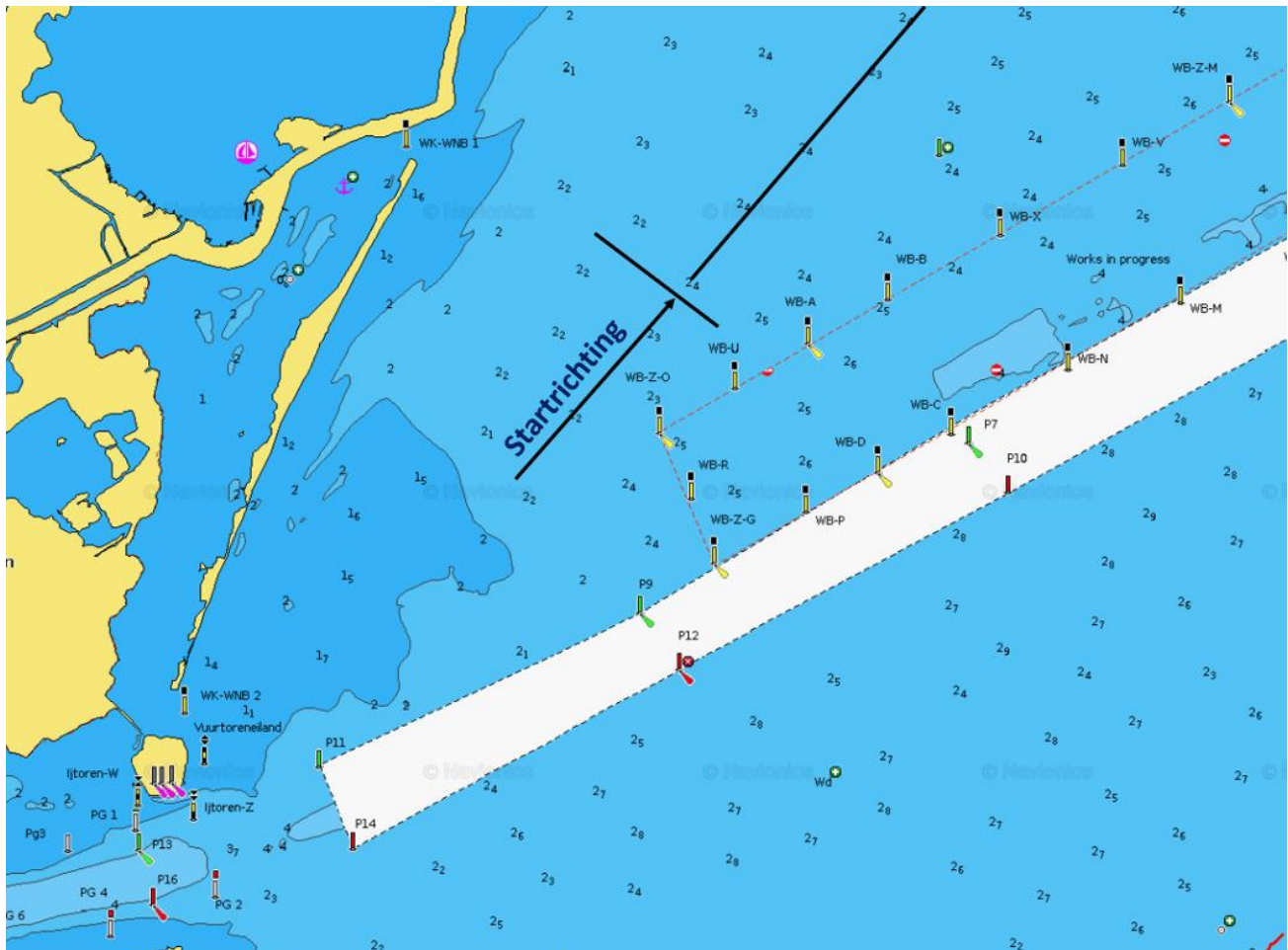
*Figuur 2*  
Zeilen Richting Markerwadden  
(EA-2 & Sport-J)





## Bijlage 4

Zie hieronder een visuele weergave van de start/finishlijn en startrichting.





## Bijlage 5

Elk deelnemend jacht dient na afloop van de tocht bij het comité een volledig ingevulde zeilverklaring in te leveren ter bevestiging van deelname inclusief het verloop van de tocht.

Naam van het Zeiljacht \_\_\_\_\_

Type Zeiljacht \_\_\_\_\_

Naam Schipper \_\_\_\_\_

Gevaren Baan Zeilen Markerwaddenrally / Zeilen Richting Markerwadden\*

Startgroep Groep 1 / Groep 2\*

Exacte Starttijd \_\_\_\_\_ uur/min

Gestart – Naam boot voor u \_\_\_\_\_

Gestart – Naam boot achter u \_\_\_\_\_

Tijd ronden Markerwadden / EA-2 \* \_\_\_\_\_ uur/min

Ronding Markerwadden / EA-2 \* Bakboord / Stuurboord \*

Finishtijd \_\_\_\_\_ uur/min

Gefinished – Naam boot voor u \_\_\_\_\_

Gefinished – Naam boot achter u \_\_\_\_\_

Motorgebruik na de start \_\_\_\_\_ uur/min

Reden van motor gebruik Verwijderen wier / Hulp derden / Eigen veiligheid\*

Anders namelijk:

\*Streep door wat niet van toepassing is



## Bijlage 6

Zie hieronder het tijdschema van de Zeilen Markerwaddenrally 2023.

Vrijdag 18 augustus 2023	20.30 uur	Palaver in clubhuis H2IJ gevestigd op de Krijn Taconiskade 446 nabij de boothelling, 1087 HW Amsterdam
Zaterdag 19 augustus 2023	<7.00 uur	Individueel Palaver op de steiger met een van de comité leden; graag vooraf melden zodat bekend is wie het betreft.  LET OP Dit is alleen voor diegenen die het palaver op vrijdag hebben gemist!
	≥ 6.30 uur	Gezamenlijk door de sluis  LET OP De boten van groep 1 gaan als eerste door de sluis
	8.15 uur 8.45 uur	Startsignaal groep 1, kleinere jachten Startsignaal groep 2, grotere jachten  LET OP: 5 minuten voor de start klinkt een waarschuwingssignaal
	18.30 uur	Uiterlijke finishtijd  LET OP! Na deze tijd is de deelnemer niet officieel gefinished
	19.00 uur	Start diner bij het clubhuis H2IJ gevestigd op de Krijn Taconiskade 446 nabij de boothelling, 1087 HW Amsterdam.
	21.30 uur	Prijsuitreiking op het terras van het clubhuis H2IJ gevestigd op de Krijn Taconiskade 446 nabij de boothelling, 1087 HW Amsterdam
	> 21.45 uur	Start feestavond met alle deelnemers in het clubhuis H2IJ